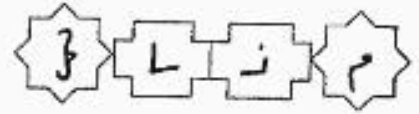


بِسْمِ اللَّهِ الرَّحْمَنِ الرَّحِيمِ



المملكة العربية السعودية  
وزارة التربية والتعليم  
إدارة الامتحانات والاختبارات  
قسم الامتحانات العامة



## امتحان شهادة الدراسة الثانوية العامة لعام ٢٠١٥ / الدورة الصيفية

المبحث : الجغرافيا / المستوى الثالث + الجغرافيا الإضافية  
الفرع : الأدبي + الفندقي والسياحي (نفس الورقة الامتحانية)  
مدة الامتحان : ٣٠ : ١  
اليوم والتاريخ : الخميس ٢٥/٦/٢٠١٥  
(ورقة محبة/محدود)

ملحوظة : أجب عن الأسئلة الآتية جميعها وعددها (٥)، علماً بأن عدد الصفحات (٣).

السؤال الأول : (١٦ علامة)

عرف المفاهيم والمصطلحات الآتية:

- ١- الخرائط الطبوغرافية.
- ٢- درجة الانحدار.
- ٣- النهر.
- ٤- المراوح القيفية.
- ٥- الأمن القومي العربي.
- ٦- مستلزمات الإنتاج.
- ٧- صناعات قادة الوطن.
- ٨- إرسابات اللوس.

السؤال الثاني : (١٥ علامة)

فسر ما يأتي:

- ١- تُعد الحدود السياسية ظاهرة بشرية. (٤ علامات)
- ٢- تتغير أحجام الصخور بتعاقب الحرارة والبرودة. (٤ علامات)
- ٣- اختيار الأنهار كمؤشر على شدة تقطع سطح الأرض. (٣ علامات)
- ٤- نشأة الحماد في المناطق الجافة ذات السطح المنبسط. (٤ علامات)

يتبع الصفحة الثانية / ٤٤

## الصفحة الثالثة

### السؤال الثالث : (٢٠ علامة)

(١٠ علامات)

(أ) أعطي مثلاً لكل مما يأتي:

- ١- منظمة عالمية سياسية.
- ٢- منظمة إقليمية.
- ٣- صناعات تحويلية عربية.
- ٤- دولة تحتوي على توازن عرقي بين مجموعتين عرقيتين.
- ٥- أحواض نفطية عربية.

(ب) انتقل إلى دفتر إجابتك الجدول أدناه، ثم صنّف ما يأتي بما يناسبه في الجدول ( إقليم الغابات المطيرة، نפט، فحم حجري، أراضي ما بين الأودية، الولايات المتحدة الأمريكية، الحفلات الصدمية الحتية ). (١٠ علامات)

إقليم سياسي	إقليم جغرافي	مصادر طاقة غير متجددة	أشكال أرضية متبقية	أشكال أرضية ناتجة عن عاملين

### السؤال الرابع : (١٨ علامة)

(أ) انكر:

- ١- أربعا من سبل تحقيق الأمن المائي العربي.
- ٢- أشكال الإرساب النهري.

(٣ علامات)

(ب) مما أهرز إنجازات ابن سينا في الفكر الجيومورفولوجي ؟

(ج) وضّح:

- ١- أثر انخفاض نسبة الاكتفاء الذاتي من المواد الغذائية للرئيسة على الأمن الخارجي للوطن العربي.
- ٢- العلاقة بين علم الجيومورفولوجيا والخرائط الطبوغرافية.

(٤ علامات)

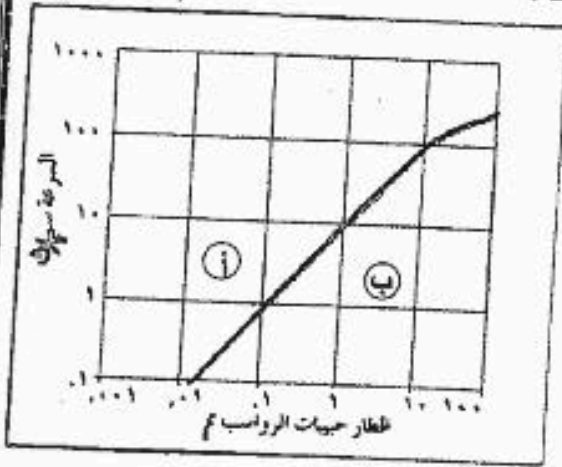
(٣ علامات)

يتبع الصفحة الثالثة / ...

الصفحة الثالثة

السؤال الخامس : ( ١١ علامة)

( ٣ علامات)



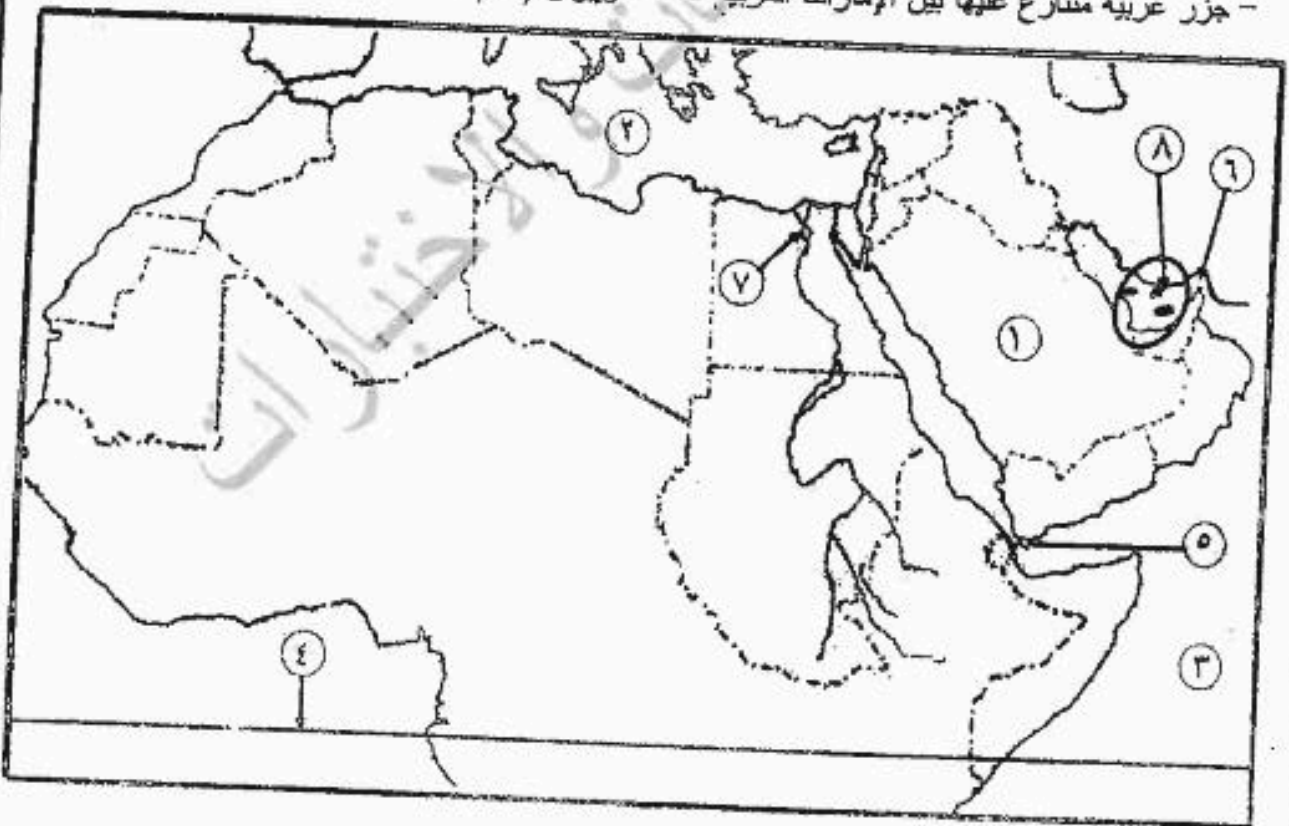
أ) ادرس الشكل المجاور، ثم أجب عن الأسئلة التي تليه:

- ١- ماذا تسمى العملية المشار إليها بالرمز ( أ ) .
- ٢- ماذا تسمى العملية المشار إليها بالرمز ( ب ) .
- ٣- ما مقدار السرعة للدرجة لترسب حجمه ١ ملم .

( ٨ علامات)

ب) ادرس خريطة العالم أناه، ثم اكتب في دفتر إجابتك ما تشير إليه الأرقام الآتية:

- دولة عكلت حدودها مع الأردن ( ١ ) .
- مسطحات مائية ( ٢ ، ٣ ) .
- دائرة عرض رئيسة ( ٤ ) .
- مضائق وممرات ( ٥ ، ٦ ) .
- مدينة عربية فيها مقر جامعة الدول العربية ( ٧ ) .
- جزر عربية متنازع عليها بين الإمارات العربية المتحدة وإيران ( ٨ ) .





المبحث: الجغرافيا المستوية الثالث  
القرع: الخواص والقدر في السهبي

مدة الامتحان: ٣٠  
التاريخ: ١٦/٥/١٤٣٥

الإجابة النموذجية:

١- دولة الامارات (١٦ علامة)

عرفت المفاهيم والمصطلحات الآتية:  
المناخ المطر الطبيعي: هو ما يحيط بمساحة معينة من مساحة  
من كواكب سطح الأرض الطبيعية والبيئية وفهمها ليس  
كمنطق تقاليد يميزها عن غيرها من المناطق  
وعلاوة على ذلك، ليس في حيزها ما يميزها عن غيرها من المناطق  
وهي تسمى الجغرافيا الطبيعية (١٦ علامة)

٢- دولة الامارات الزاوية التي يميزها عن غيرها من المناطق  
وهي تسمى الجغرافيا الطبيعية (١٦ علامة)

٣- المناخ الطبيعي: هو ما يحيط بمساحة معينة من مساحة  
من كواكب سطح الأرض الطبيعية والبيئية وفهمها ليس  
كمنطق تقاليد يميزها عن غيرها من المناطق  
وعلاوة على ذلك، ليس في حيزها ما يميزها عن غيرها من المناطق  
وهي تسمى الجغرافيا الطبيعية (١٦ علامة)

٤- المناخ الطبيعي: هو ما يحيط بمساحة معينة من مساحة  
من كواكب سطح الأرض الطبيعية والبيئية وفهمها ليس  
كمنطق تقاليد يميزها عن غيرها من المناطق  
وعلاوة على ذلك، ليس في حيزها ما يميزها عن غيرها من المناطق  
وهي تسمى الجغرافيا الطبيعية (١٦ علامة)

٥- المناخ الطبيعي: هو ما يحيط بمساحة معينة من مساحة  
من كواكب سطح الأرض الطبيعية والبيئية وفهمها ليس  
كمنطق تقاليد يميزها عن غيرها من المناطق  
وعلاوة على ذلك، ليس في حيزها ما يميزها عن غيرها من المناطق  
وهي تسمى الجغرافيا الطبيعية (١٦ علامة)

٦- المناخ الطبيعي: هو ما يحيط بمساحة معينة من مساحة  
من كواكب سطح الأرض الطبيعية والبيئية وفهمها ليس  
كمنطق تقاليد يميزها عن غيرها من المناطق  
وعلاوة على ذلك، ليس في حيزها ما يميزها عن غيرها من المناطق  
وهي تسمى الجغرافيا الطبيعية (١٦ علامة)

٧- المناخ الطبيعي: هو ما يحيط بمساحة معينة من مساحة  
من كواكب سطح الأرض الطبيعية والبيئية وفهمها ليس  
كمنطق تقاليد يميزها عن غيرها من المناطق  
وعلاوة على ذلك، ليس في حيزها ما يميزها عن غيرها من المناطق  
وهي تسمى الجغرافيا الطبيعية (١٦ علامة)

رقم الصفحة  
في الكتاب

السؤال الثاني: ( ١٥ مللحة )

متر:

٨٤ - تعد الحروب السياسية ظاهرة طبيعية يلازمها الحروب المسلحة  
التي يصير بينهما تداخلاً شاملاً لها من الأوجه المادية والمعنوية  
والسياسية كما ان في قدامها تفضيل مصدر تماماً بين الشعب  
الذي يكتسب لاصولاً عرقية مختلفة وذلك بسبب الاختلاف  
والتناقض بين سكان الدول المتجاورة . ٤ مللحة

٣١

تعتبر احوال العمور بمقاييس الحرارة والبرودة  
: يتولد في الاقاصيص في درجات الحرارة بين رتباً وصفاً وتعد  
الحوادث العمور وتقاويها منقلاً لعدد العمور وديعة للعين  
للحياة لانه الاضداد لها ايجابية للشعاع التي تعرف للسنين  
ثم العود فهدفاً للاضداد السفل كما يتولد في الاضداد  
الخير المتولد من العمور الازم في سياسة في هذه العملية  
المتولد معاملة تحت كل عدد في العجز الى جانب المتولد  
الدائم معاد العمور . ٤ مللحة

٥٣

- احتياجه الاكثر كغز في حدة تقوى سطح احوال الارض  
كل موسم وتكاد فضلياً أم دائمة الحروب لا يلازمه بل في  
مراحله في ايجاد متناسخه في حوله وطاقتهم من ذكوره والتكريرات  
العمور الى طوائف العمور . ٣ مللحة

٦١

- سواء في الحاد والمادة الحافة ذات السطح المنبسط :  
سببه زوايا العمليات البحرية التي تليها التي للفعل في  
تحويل المتغيرات البحرية السطحية في قيام السطح بتفدية  
المكونات الرئيسية لتختلف في السطح المتغيرات البحرية المنبسط  
( ذات الحواف الحادة ) ٤ مللحة

رقم الصفحة  
في الكتاب

السؤال الثالث : علامته

٩٦ - ٩٩ - ١٠٣ - ١٠٣ - ١٠٣ - ١٠٣

٩٦ - ٩٩ - ١٠٣ - ١٠٣ - ١٠٣ - ١٠٣

١٠٣ - ١٠٣ - ١٠٣ - ١٠٣ - ١٠٣ - ١٠٣

١٠٣ - ١٠٣ - ١٠٣ - ١٠٣ - ١٠٣ - ١٠٣

١٠٣ - ١٠٣ - ١٠٣ - ١٠٣ - ١٠٣ - ١٠٣

١٠٣ - ١٠٣ - ١٠٣ - ١٠٣ - ١٠٣ - ١٠٣

١٠٣ - ١٠٣ - ١٠٣ - ١٠٣ - ١٠٣ - ١٠٣

١٠٣ - ١٠٣ - ١٠٣ - ١٠٣ - ١٠٣ - ١٠٣

١٠٣ - ١٠٣ - ١٠٣ - ١٠٣ - ١٠٣ - ١٠٣

١٠٣ - ١٠٣ - ١٠٣ - ١٠٣ - ١٠٣ - ١٠٣

١٠٣ - ١٠٣ - ١٠٣ - ١٠٣ - ١٠٣ - ١٠٣

رقم الصلحة  
في الكتاب

النشأة الرابعة: (١٨ علاقات)

٢ اذكريه

١٩-١٩

١- ارسها من سبل تحصيلها في الجاهلية

٢- حد الخلافات العربية حول تقسيم الجاهلية

٣- المصنفة باختصار من بلاد الشام واليمن

٤- العمل على توثيق سيرته الملك المؤسس

٥- الحديث عن مؤلفه واهله

٦- استكشافه في الادب والفنون

٧- ايقاظه في تقنيات الاستغناء

٨- ضلال الاقطار والمصايف

٩- اللبس في نقل سيرته الملك المؤسس

١٠- الملك المؤسس في تقسيم الجاهلية

٤ علاقات

١١- استقصاء اسباب النزول

١٢- الدلائل في تاريخ الفطرية

٥٥-٥٨

٤ علاقات

(١٣) ما أثرنا الخبايا في سيرته

تقديمه في الاقطار

يا طلبة جليلية والشمس في سيرته

كما امر له ابنه سينا

٣ علاقات

(١٤) وضعه

١٤٨ سيرته النبوية ودفعه في السير

الطيارية التي اثر بها في السياسة

٤ علاقات

١٥- من قبله اطلاله في صفة

في الحديث عن سيرته

٣ علاقات

رقم الصفحة  
في الكتاب

### المدال الخامس :- الاعلانية

١- ادب الرقص في اجزاءه الاسطىة للإ ٤٧  
تليها :-

- مفا تسمية العليم لجدد اليه بالرمز م - نقل
- مفا تسمية العليم لمن اليه بالرمز ن - اصاب
- مفا الرقة بحرية لرأسه بجه اطمم . نا

٣٣ المدال

ذلك ادب فلاحه العالم ادناه ثم اكتبه فاستمر  
اليه الاحكام

- ٨٧ - دولة عدلت مردها في ارضه السرديه
- مفا مفا ٣ العالم الميراث
- ٢ - المحيط الميراث
- ٤ - مفا الميراث
- ٥ - باب الميراث
- ٦ - ميراث
- ٧ - مدينة عربية بلاش جامع للعول ٧ القاهرة
- ٨ - مدينة عربية بنتاغ حدي
- مدينة للعول والاعلام

٨ المدال